

УСЛОВНЫЕ ОБОЗНАЧЕНИЯ

- ГРАНИЦЫ:**
- Граница сельского поселения
 - Граница населенного пункта

КЛАССИФИКАЦИЯ НАСЕЛЕННЫХ ПУНКТОВ ПО АДМИНИСТРАТИВНОМУ ЗНАЧЕНИЮ:

- Блидлове
- Центр сельского поселения
- Населенный пункт

ЗЕМЛИ СЕЛЬСКОХОЗЯЙСТВЕННОГО НАЗНАЧЕНИЯ:

- Пашня пашня
- Травянистой растительности степная
- Травянистой растительности луговая

ЗЕМЛИ НАСЕЛЕННЫХ ПУНКТОВ:

- Жилая зона

ЗЕМЛИ, ОБЪЕКТЫ ПРОМЫШЛЕННОСТИ, ЭНЕРГЕТИКИ, ТРАНСПОРТА, СВЯЗИ, РАДИОВЕЩАНИЯ, ТЕЛЕВИДЕНИЯ, ИНФОРМАТИКИ, ЗЕМЛИ ДЛЯ ОБЕСПЕЧЕНИЯ КОСМИЧЕСКОЙ ДЕЯТЕЛЬНОСТИ, ЗЕМЛИ ОБОРОНЫ, БЕЗОПАСНОСТИ И ЗЕМЛИ ИНОГО СПЕЦИАЛЬНОГО НАЗНАЧЕНИЯ:

- Автомобильная дорога местного значения
- МПС
- Станция
- Пункт сбора и обработки отходов для вторичного использования
- Линии электропередач

ЗЕМЛИ ЛЕСНОГО ФОНДА:

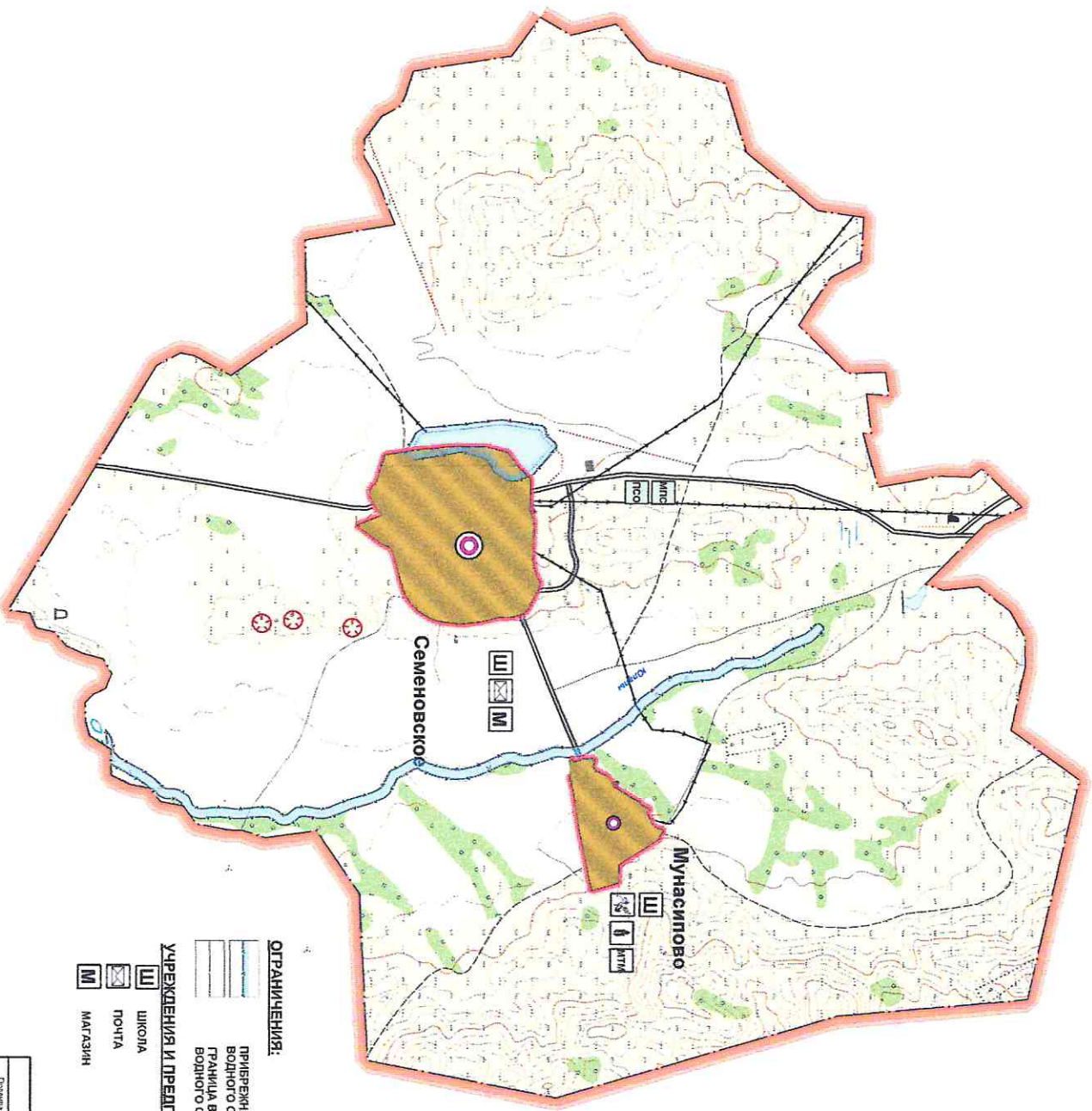
- Лес

ЗЕМЛИ ВОДНОГО ФОНДА:

- Водные объекты

ПРОИЗВОДСТВЕННЫЕ ОБЪЕКТЫ АГРОПРОМЫШЛЕННОГО КОМПЛЕКСА:

- МТМ
- Машинно-тракторная мастерская
- Зерноток
- Животноводческая ферма



ОГРАНИЧЕНИЯ:

- Прибрежная защитная полоса водного объекта
- Граница водоохранной зоны водного объекта

УРЕЖДЕНИЯ И ПРЕДПРИЯТИЯ ОБСЛУЖИВАНИЯ:

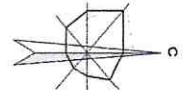
- Школа
- Почта
- МЛГЗин

033-2016-П13

МЛ:25800

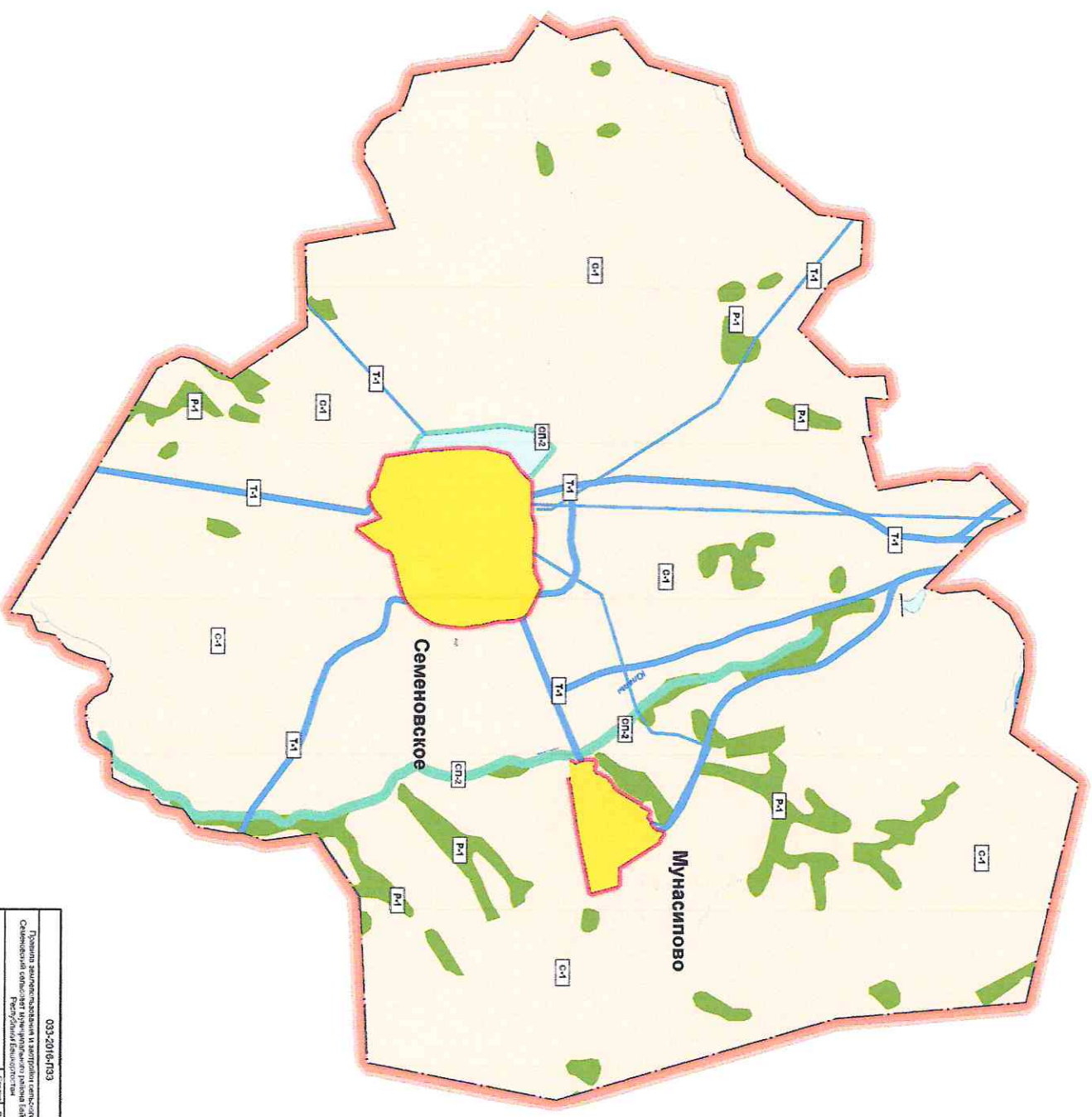
Правила землепользования и застройки сельского поселения Семёновский муниципальный район Республики Башкортостан			
Символический код	Страна	Район	Лист
П13	1	6	

ПРАВИЛА ЗЕМЛЕПОЛЬЗОВАНИЯ И ЗАСТРОЙКИ СЕЛЬСКОГО ПОСЕЛЕНИЯ СЕМЕНОВСКИЙ СЕЛЬСОВЕТ
 МУНИЦИПАЛЬНОГО РАЙОНА БАЙМАКСКИЙ РАЙОН РЕСПУБЛИКИ БАШКОРТОСТАН
 Карта градостроительного зонирования сельского поселения Семеновский сельсовет
 Муниципального района Баймакский район Республики Башкортостан



УСЛОВНЫЕ ОБОЗНАЧЕНИЯ

- ГРАНИЦЫ:
 - Граница сельского поселения
 - Граница населенного пункта
 - Индекс зоны
- ГРАДОСТРОИТЕЛЬНЫЕ ЗОНЫ:
 - Земли населенных пунктов
- РЕГЕЦИОННЫЕ:
 - Р-1
- ИНЖЕНЕРНО-ТРАНСПОРТНЫЕ:
 - Т-1
- СПЕЦИАЛЬНОГО НАЗНАЧЕНИЯ:
 - СП-2
- СЕЛЬСКОХОЗЯЙСТВЕННЫЕ:
 - С-1
- ТЕРРИТОРИИ:
 - Водные объекты



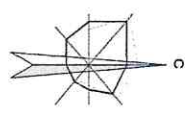
*Правила землепользования и застройки несут печать уполномоченного государственного органа.

033-201/04-ПЗ
 М.1.23000

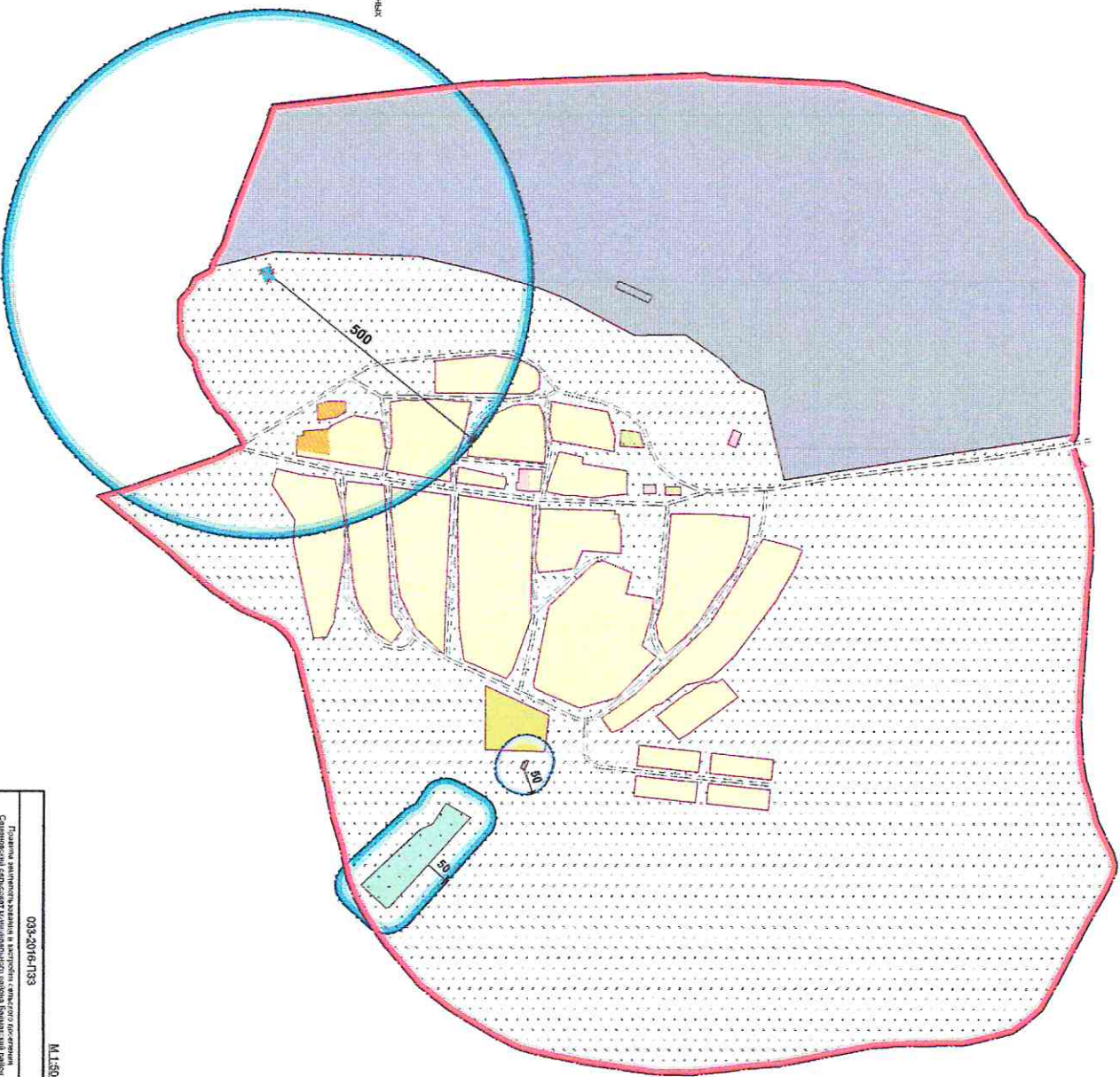
Правила землепользования и застройки сельского поселения Семеновский сельсовет муниципального района Баймакский район Республики Башкортостан			
Семеновский сельсовет	Страница	Из	Всего
	133	2	6
Дата утверждения: 2014 г. 11 декабря			
Семеевский И.С., Глава муниципального района Баймакский район			
Абдуллин Айратович И.И., Глава сельского поселения Семеновский сельсовет			

**ПРАВИЛА ЗЕМЛЕПОЛЬЗОВАНИЯ И ЗАСТРОЙКИ СЕЛЬСКОГО ПОСЕЛЕНИЯ СЕМЕНОВСКИЙ СЕЛЬСОВЕТ
МУНИЦИПАЛЬНОГО РАЙОНА БАЙМАКСКИЙ РАЙОН РЕСПУБЛИКИ БАШКОРТОСТАН**

Карта границ зон с особыми условиями использования территорий по природно-экологическим и санитарно-гигиеническим требованиям.
Зоны охраны водоемов и зоны отграничений от стационарных, техногенных источников.



- УСЛОВНЫЕ ОБОЗНАЧЕНИЯ**
- ГРАНИЦЫ:**
 - граница населенного пункта
 - красная линия
- ТЕРРИТОРИИ:**
 - зона водоемов акватория
 - общестроительная застройка
 - улица, детская площадка
 - реверанс
 - промывочный и стирочный территории
 - сельскохозяйственные территории
 - ливневая канализация
 - аварийный спускочливник
 - кладовые
- ОГРАНИЧЕНИЯ:**
 - санитарно-защитная зона от промышленных предприятий и коммунальных объектов
 - санитарно-защитная зона от объектов складского назначения



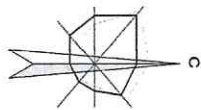
М.1:5000

033-2016-П33		Плановая документация, являющаяся частью документации территориальной организации района Баймакский район Республики Башкортостан	
с. Семеновское		Лист	3
		Листов	6

Карта составлена в соответствии с требованиями законодательства Республики Башкортостан, действующими на территории Республики Башкортостан. Проект разработан в соответствии с требованиями законодательства Республики Башкортостан.

ПРАВИЛА ЗЕМЛЕПОЛЬЗОВАНИЯ И ЗАСТРОЙКИ СЕЛЬСКОГО ПОСЕЛЕНИЯ СЕМЕНОВСКИЙ СЕЛЬСОВЕТ МУНИЦИПАЛЬНОГО РАЙОНА БАЙМАКСКИЙ РАЙОН РЕСПУБЛИКИ БАШКОРТОСТАН

Карта градостроительного зонирования сельского поселения Семеновский сельсовет
Муниципального района Баймакский район Республики Башкортостан



УСЛОВНЫЕ ОБОЗНАЧЕНИЯ

- ГРАНИЦЫ:**
 ГРАНИЦА НАСЕЛЕННОГО ПУНКТА
 ИНДЕКС ЗОНЫ
- ГРАДОСТРОИТЕЛЬНЫЕ ЗОНЫ:**
ЖИЛЬЕ:
 Ж-1
ОЩЕСТВЕННО-ДЕЛОВЫЕ:
 ОД-1
РЕКРЕАЦИОННЫЕ:
 Р-2
ИНЖЕНЕРНО-ТРАНСПОРТНЫЕ:
 Т-1
СПЕЦИАЛЬНОГО НАЗНАЧЕНИЯ:
 СП-1
 СП-2
СЕЛЬСКОХОЗЯЙСТВЕННЫЕ:
 С-1
ПРОМЫШЛЕННЫЕ:
 П-1
 П-2
ТЕРРИТОРИИ:
 ВОДНЫЕ ОБЪЕКТЫ



М 1:5000

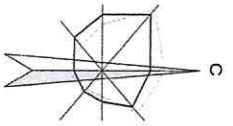
033-2016-133

Правила землепользования и застройки сельского поселения Семеновский сельсовет муниципального района Баймакский район Республики Башкортостан

с. Семеновское

Страница 4 из 6

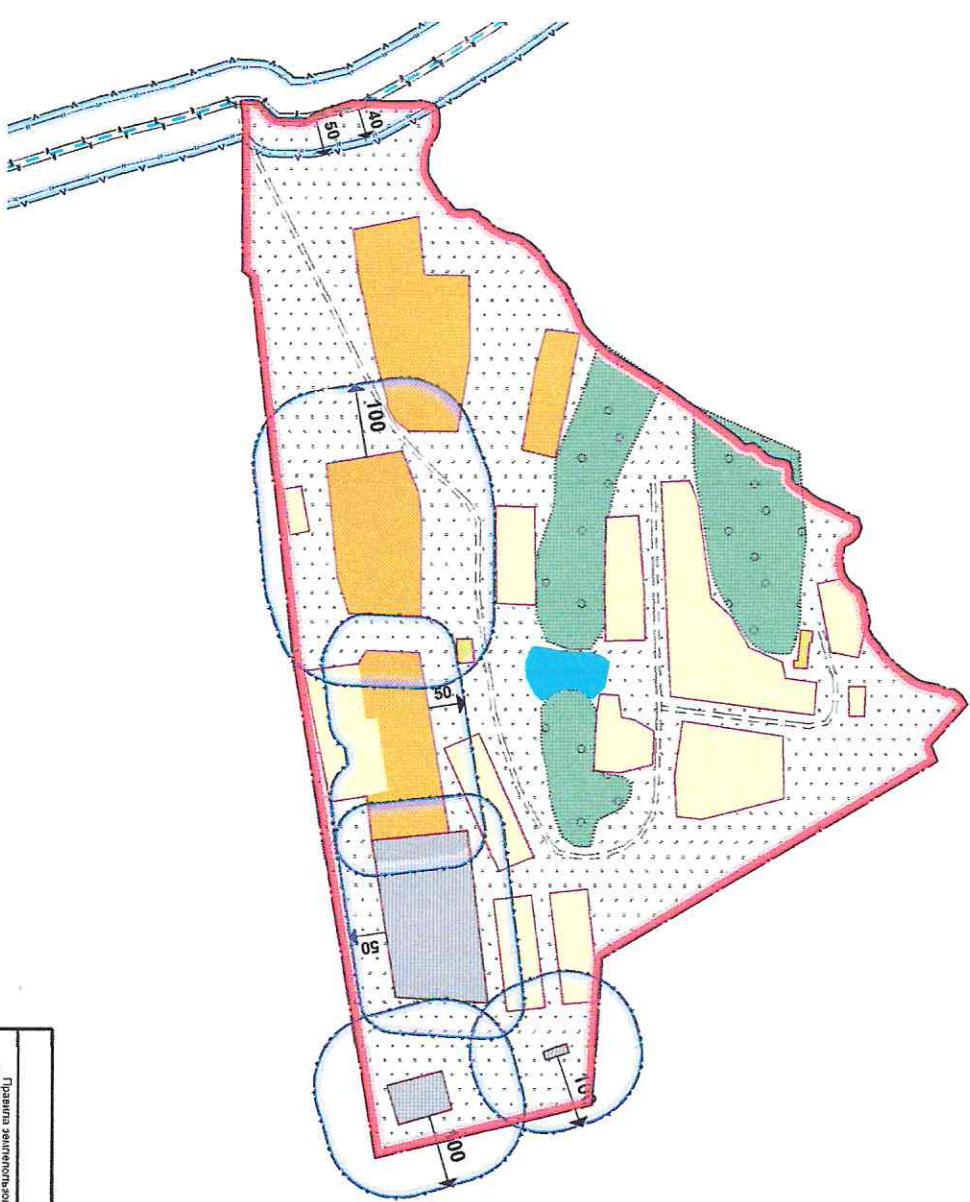
Карта градостроительного зонирования сельского поселения Семеновский сельсовет муниципального района Баймакский район Республики Башкортостан № 1:5000



**ПРАВИЛА ЗЕМЛЕПОЛЬЗОВАНИЯ И ЗАСТРОЙКИ СЕЛЬСКОГО ПОСЕЛЕНИЯ СЕМЕНОВСКИЙ СЕЛЬСОВЕТ
МУНИЦИПАЛЬНОГО РАЙОНА БАЙМАКСКИЙ РАЙОН РЕСПУБЛИКИ БАШКОРТОСТАН**
Зоны охраны водоемов и зоны ограничений от стационарных, техногенных источников.

УСЛОВНЫЕ ОБОЗНАЧЕНИЯ:

- ГРАНИЦЫ:**
 С/УЩ: граница населенного пункта
 П/СН: красная линия
- ТЕРРИТОРИИ:**
 ЖИВАЯ УСАДЬБЕННАЯ ЗАСТРОЙКА
 СВЯЩЕННО-ДЕВЯЧАЯ ЗАСТРОЙКА
 ШКОЛА, ДЕТСКИЙ САД
 ПРОМЫШЛЕННЫЕ И СКОТЯКИЕ ТЕРРИТОРИИ
 СЕЛЬСКОХОЗЯЙСТВЕННЫЕ ТЕРРИТОРИИ
 ЛУГОВАЯ РАСТИТЕЛЬНОСТЬ
 ЛЕС
 ВОДНЫЕ ОБЪЕКТЫ
- ОГРАНИЧЕНИЯ:**
 САНИТАРНО-ЗАЩИТНАЯ ЗОНА ОТ ПРОМЫШЛЕННЫХ ПРЕДПРИЯТИЙ И КОММУНАЛЬНЫХ ОБЪЕКТОВ
 БЕРЕГОВАЯ ПОЛОСА ВОДНОГО ОБЪЕКТА
 ПРИРОДНО-ЭКОЛОГИЧЕСКАЯ ЗАЩИТНАЯ ПОЛОСА ВОДНОГО ОБЪЕКТА
 ГРАНИЦА ВОДОХРАНИЛИЩНОЙ ЗОНЫ ВОДНОГО ОБЪЕКТА



M 1:5000

033-2016-П33			
Правила землепользования и застройки сельского поселения Семеновский сельсовет муниципального района Баймакский район Республики Башкортостан			
д. Мурашова	Страница	Лист	Листов
	П33	5	6

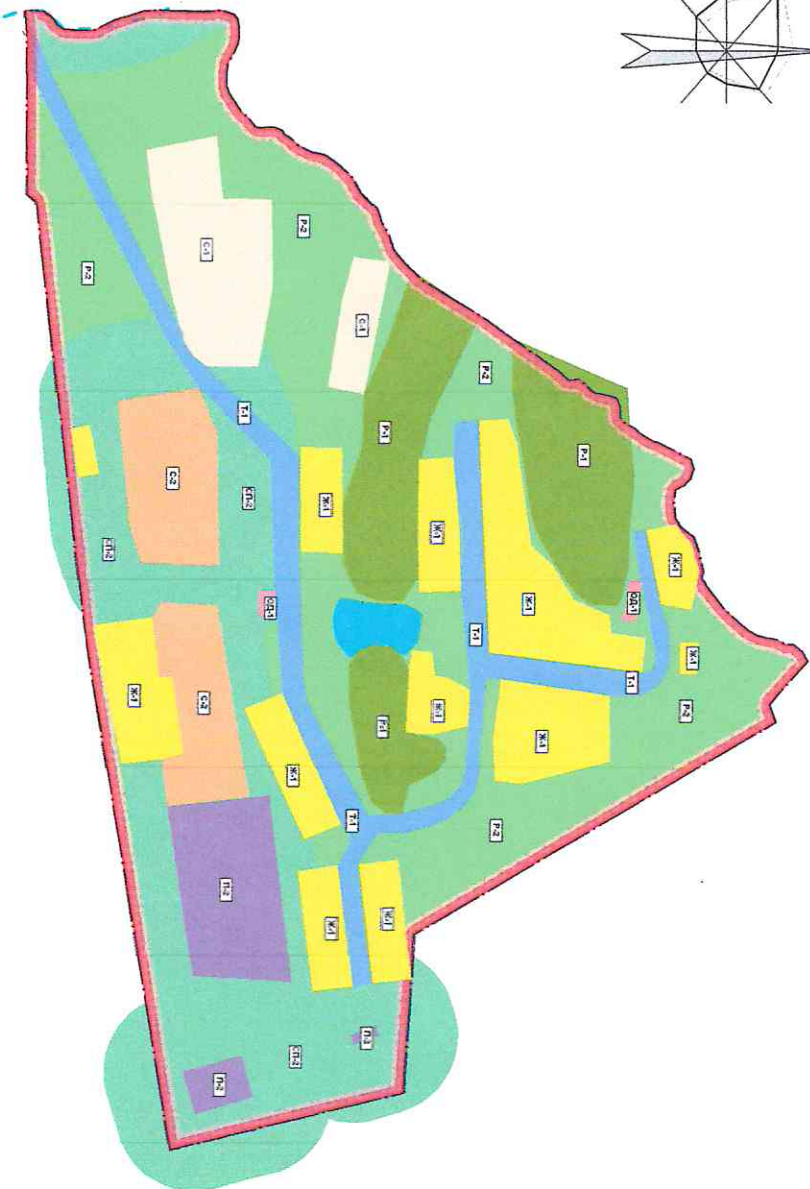
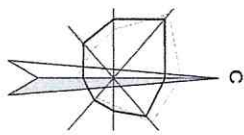
Иллюстрация правил землепользования и застройки, утвержденная решением представительного органа поселения, принятым на основании результатов публичных слушаний. Зона охраны водоемов и зоны ограничений от стационарных, техногенных источников.

ПРАВИЛА ЗЕМЛЕПОЛЬЗОВАНИЯ И ЗАСТРОЙКИ СЕЛЬСКОГО ПОСЕЛЕНИЯ СЕМЕНОВСКИЙ СЕЛЬСОВЕТ МУНИЦИПАЛЬНОГО РАЙОНА БАЙМАКСКИЙ РАЙОН РЕСПУБЛИКИ БАШКОРТОСТАН

Карта градостроительного зонирования поселения Семеновский сельсовет
муниципального района Баймакский район Республики Башкортостан

УСЛОВНЫЕ ОБОЗНАЧЕНИЯ

- ГРАНИЦЫ:**
 ГРАНИЦА НАСЕЛЕННОГО ПУНКТА
 ИНДЕКС ЗОНЫ Ж-1
- ГРАДОСТРОИТЕЛЬНЫЕ ЗОНЫ:**
ЖИЛЬЕ:
 Ж-1
ОБЩЕСТВЕННО-ДЕЛОВЫЕ:
 ОД-1
РЕКРЕАЦИОННЫЕ:
 Р-1
 Р-2
ИНЖЕНЕРНО-ТРАНСПОРТНЫЕ:
 Т-1
СПЕЦИАЛЬНОГО НАЗНАЧЕНИЯ:
 СП-2
СЕЛЬСКОХОЗЯЙСТВЕННЫЕ:
 С-1
 С-2
ПРОМЫШЛЕННЫЕ:
 П-2
ТЕРРИТОРИИ:
 ВОДНЫЕ ОБЪЕКТЫ



М 1:5000

039-2016-П33

Правила землепользования и застройки сельского поселения
Семеновский сельсовет муниципального района Баймакский район
Республики Башкортостан

д. Муясиново

Страница	Лист	Листов
П33	6	6

Карта градостроительного зонирования сельского поселения
Семеновский сельсовет муниципального района Баймакский район
Республики Башкортостан М 1:5000